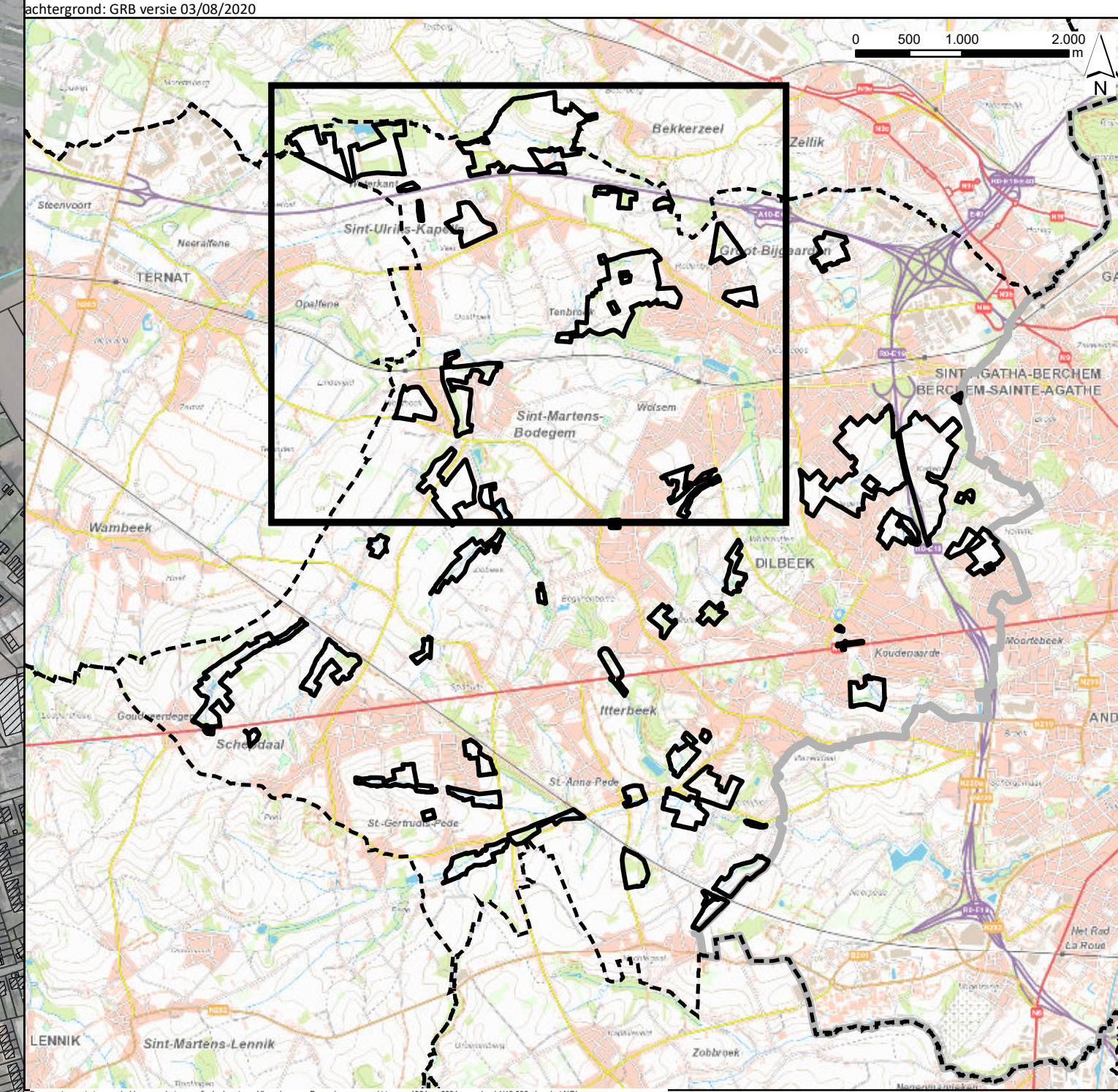




Legende:

basisplan:

- grens RUP
- gemeentegrens
- gewestgrens
- GRB - administratief perceel
- GRB - hoofgebouw
- GRB - bijgebouw
- GRB - gebouwtalig gebied met virtuele gevels
- GRB - gebouwaanhoorigheid



Voorlopig vastgesteld door de gemeenteraad in de zitting van ...

De Algemeen Directeur
Marianne Vanden Houte

De Voorzitter
Michel Valkeniers



RUP Open Ruimte

Plan bestaande feitelijke toestand: Deelgebied 01

DOSSIERNR:	1141 0004	PLANNR:	1.01	SCHAAL:	1/5.000
PLANGEBIED:	451,5 ha	DATUM:	8/06/2021		

WIZIGINGEN		
NR	DATUM	AARD
2	06/07/2019	Voorontwerp
3	26/08/2019	Voorontwerp
4	04/09/2019	Voorontwerp
5	27/10/2020	Voorontwerp
6	08/06/2021	Ontwerp

Bevoegdheidsinstelling: ruimtelijk planner
Patrick Roelbaert

Projectleider
Els Creemers

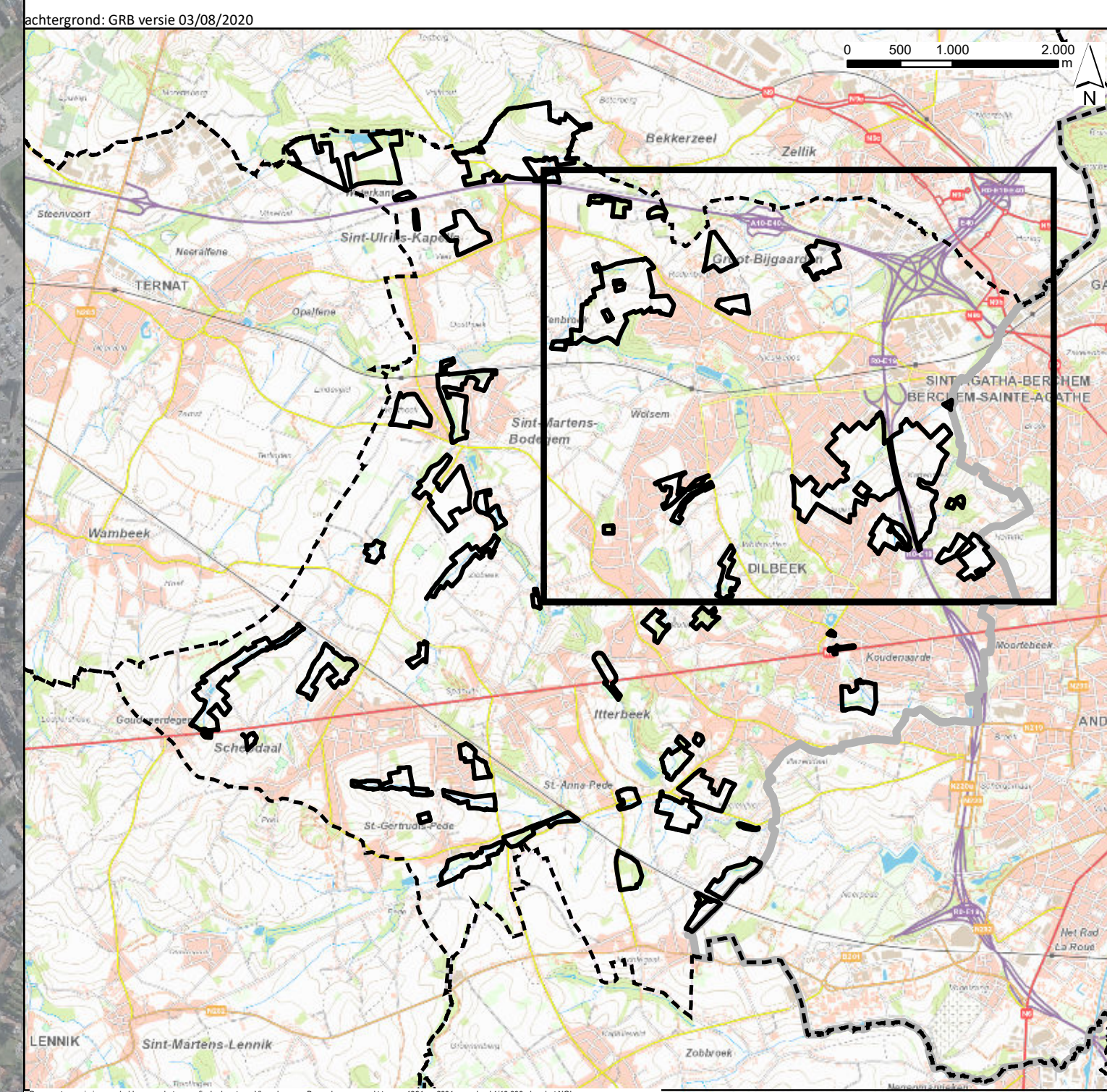
Bevoegdheidsinstelling: 1141 0004_L_REFERENTIE TOESTAND.mxd

Legende:

basisplan:

- grens RUP
- gemeentegrens
- gewestgrens
- GRB - administratief perceel
- GRB - hoofgebouw
- GRB - bijgebouw
- GRB - gebouw afgzoomd met virtuele gevels
- GRB - gebouwaanhoorheid

Asse



Voorlopig vastgesteld door de gemeenteraad in de zitting van ...

De Algemeen Directeur
Marianne Vanden Houte

De Voorzitter
Michel Valkeniers



RUP Open Ruimte

Plan bestaande feitelijke toestand: Deelgebied O2

DOSSIERNR:	1141 0004	PLANNR:	1.02	SCHAAL:	1/5.000
PLANGEBIED:	451,5 ha	DATEM:	8/06/2021		

WIZIGINGEN		
NR	DATEM	AARD
2	06/07/2019	Voorontwerp
3	28/08/2019	Voorontwerp
4	04/09/2019	Voorontwerp
5	27/10/2020	Voorontwerp
6	08/06/2021	Ontwerp

<small>Stuvia België nv Satorstraat 51 2018 Antwerpen T +32 (0)31 41 11 00 www.stuvia.be</small>	<small>Verantwoordelijk ruimtelijk planner Patrick Roelbaert</small>	<small>Projectleider Els Creemers</small>
	<small>0 100 200 400</small>	



Ternat

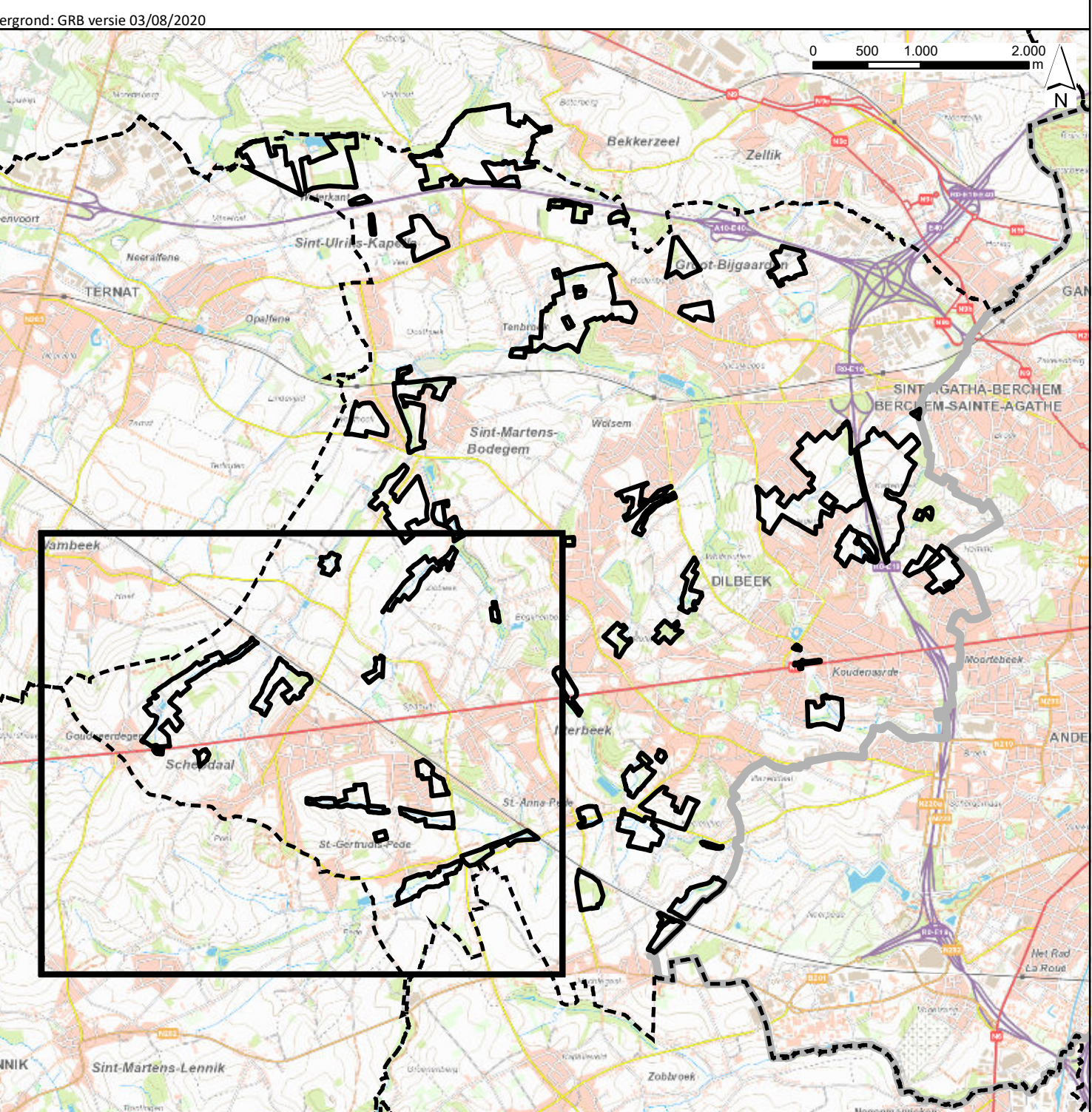
Lennik

Sint-Pieters-Leeuw

Legende:

basisplan:

-  grens RUP
-  gemeentegrens
-  gewestgrens
-  GRB - administratief perceel
-  GRB - hoofgebouw
-  GRB - bijgebouw
-  GRB - gebouw afgezoomd met virtuele gevels
-  GRB - gebouwaanhoorheid



Voorlopig vastgesteld door de gemeenteraad in de zitting van ...

De Algemeen Directeur
Marianne Vanden Houte

De Voorzitter
Michel Valkeniers

 **Gemeente Dilbeek**

RUP Open Ruimte
Plan bestaande feitelijke toestand: Deelgebied 03

DOSSIERNR: 1141 0004	PLANNR: 1.03	SCHAAL: 1/5.000
PLANGEBIED: 451,5 ha	DATUM: 8/06/2021	

WIZIGINGEN		
NR	datum	AARD
2	09/07/2019	Voorontwerp
3	28/08/2019	Voorontwerp
4	04/09/2019	Voorontwerp
5	27/10/2020	Voorontwerp
6	06/06/2021	Ontwerp

Bevoegd orgaan
Sint-Martens-Leeuw
2020 Antwerpen
T +32 (0)33 45 13 00
www.bevoegdorgaan.be



Versmetencomité ruimtelijk planner
Patricia Roelbaer

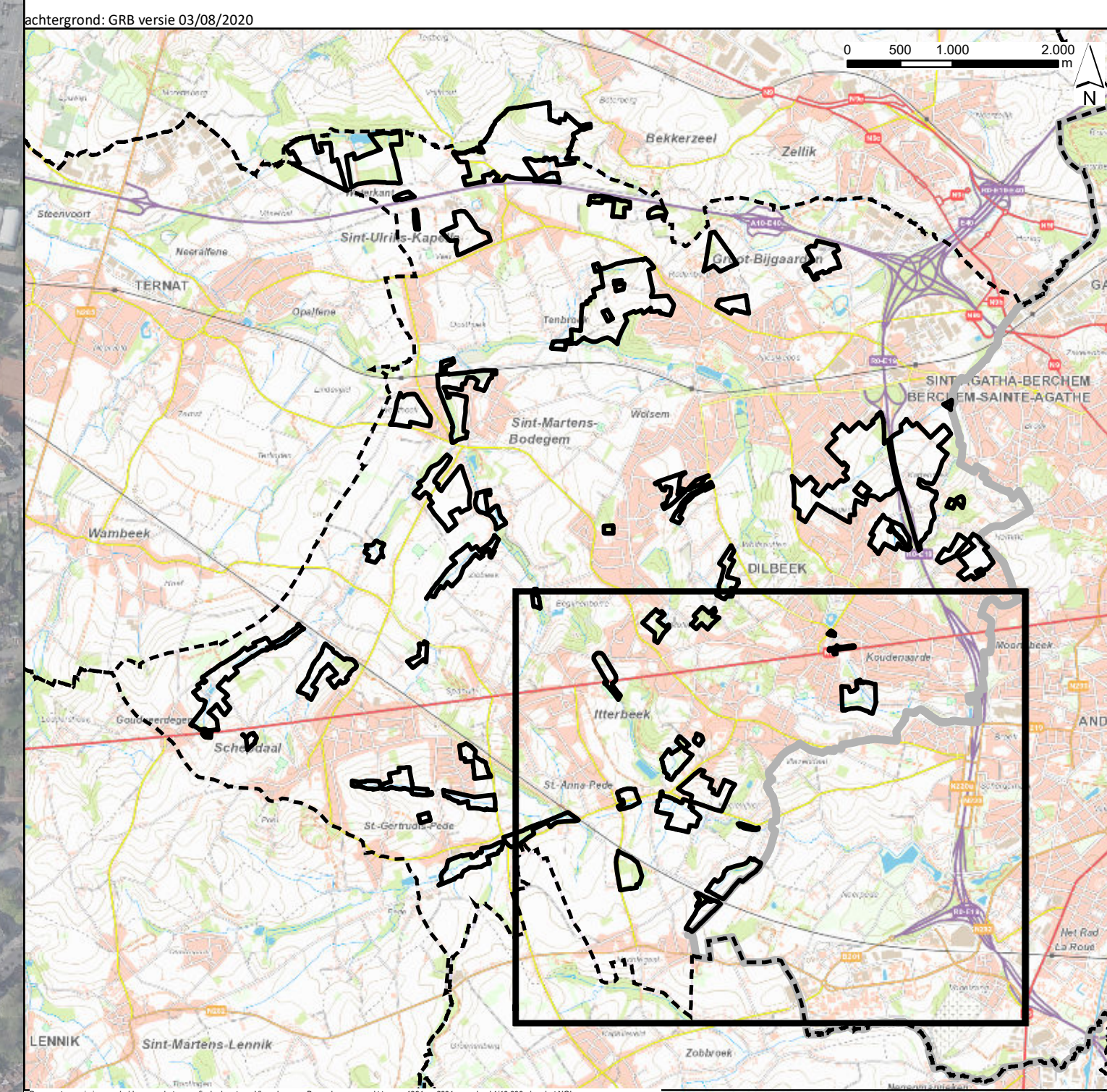
Projectleider
Els Cremens



Legende:

basisplan:

- grens RUP
- gemeentegrens
- gewestgrens
- GRB - administratief perceel
- GRB - hoofgebouw
- GRB - bijgebouw
- GRB - gebouw afgezoomd met virtuele gevels
- GRB - gebouwaanhoorigheid



Voorlopig vastgesteld door de gemeenteraad in de zitting van ...

De Algemeen Directeur
Marianne Vanden Houte

De Voorzitter
Michel Valkeniers

Gemeente Dilbeek

RUP Open Ruimte

Plan bestaande feitelijke toestand: Deelgebied 04

DOSSIERNR:	1141 0004	PLANNR:	1.04	SCHAAL:	1/5.000
PLANGEBIED:	451,5 ha	DATUM:	8/06/2021		
WIZIGINGEN					
NR	DATUM	AARD			
2	06/07/2019	Voorontwerp			
3	26/08/2019	Voorontwerp			
4	04/09/2019	Voorontwerp			
5	27/10/2020	Voorontwerp			
6	08/06/2021	Ontwerp			
Bewaart bij de Sint-Pieters-Leeuw 2018 Antwerpen T +32 (0)31 41 11 00 www.sintpietersleeuw.be		Verantwoordelijke ruimtelijk planner Patrick Roelbaert		Projectleider Els Creemers	

Sint-Pieters-Leeuw

